



CLUB ALPINO ITALIANO
Sezione CAI Piedimonte Matese

Sentiero Italia CAI Da Piedimonte Matese al valico del Monte Raspato

20 Novembre 2022

Direttori: Franco Panella - Accompagnatori della Sez. CAI di Piedimonte Matese


Il percorso



L'intero percorso si sviluppa lungo le tappe del Sentiero Italia CAI che dal centro abitato di Piedimonte Matese conducono al valico del Monte Raspato.

L'escursione ha inizio dal punto di ritrovo in Via Federico Lupoli, nei pressi del Comune di Piedimonte Matese, da qui ci si dirige verso Piazza Roma e si percorre successivamente Via Ercole D'Agnese. Superata la Cappella di San Biagio, si prende la stradina in mattoni sulla sinistra (via S. Marcellino) che conduce al Palazzo Ducale. Seguendo la segnaletica si prosegue lungo il Vicolo San Giovanni fino a raggiungere l'imbocco della mulattiera che conduce alla Cappella del Purgatorio ai piedi del centro abitato di Castello del Matese.

Continuando a seguire i segnavia, si percorrono le stradine del paese fino ad arrivare alla panoramica Piazza Roma, che offre una meravigliosa vista su tutta la valle alifana.

Ci si dirige verso la rotonda sulla SP 331, visibile dalla piazza, si imbecca la stradina che prosegue in direzione nord-ovest e la si percorre per circa 1 km fino ad incrociare nuovamente la strada provinciale. Si prosegue sulla SP331 fino ad incontrare una traversa sulla destra che conduce alla località San Donato e successivamente al centro abitato di San Gregorio Matese. Si attraversa il paese percorrendone i vicoli, all'uscita dal centro abitato, dopo aver attraversato la strada asfaltata, si prosegue all'interno della pineta (Via Crucis) e si giunge fino al Valico di Santa Croce.



Dati del percorso	
Difficoltà	E
Durata	7 ore
Tipo itinerario	Andata/Ritorno
Dislivello	1000 m  1000 m 
Lunghezza	17 Km

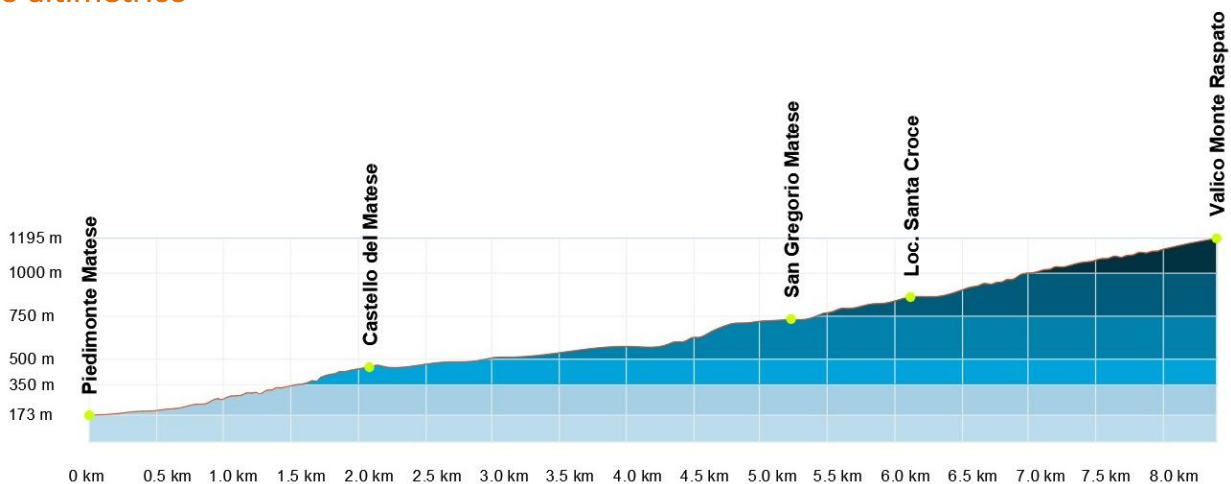
Informazioni		
Luogo partenza	Via Federico Lupoli - Piedimonte Matese	
Orario partenza	9.00	
Riferimenti	Franco Panella	329 37 28 748

Da qui, attraversata la strada SP 331, si imbecca la carreggiata asfaltata per circa 600 m che dopo una leggera salita lascia spazio ad un'antica mulattiera che si addentra nel bosco.

Il sentiero è abbastanza semplice, ampio e sempre piuttosto agevole da percorrere con le tipiche sonorità della quiete montana e i profumi inconfondibili della flora tipica di queste altitudini. Dopo circa 1 km percorso lungo l'antica mulattiera, è possibile ammirare l'abbeveratoio "Fonte Nevera" (1106 mt) che sorge poco più in basso del Monte Raspato (1248 mt) ad Ovest.

Proseguendo lungo la mulattiera, alla quota di circa 1200 mt, si giunge al Valico del Monte Raspato, punto di arrivo dell'escursione, che mostra l'affaccio, da un lato sul Lago Matese con alle spalle il Monte Miletto, e dall'altro sulla vallata di Piedimonte Matese con l'orizzonte marino in lontananza. Il ritorno è sullo stesso percorso di andata.

Profilo altimetrico



Equipaggiamento consigliato e dotazioni personale

Abbigliamento a strati da escursionismo adatto alla stagione: scarpe da trekking, pantaloni lunghi, t-shirt, pile, calzettoni, cappellino, guanti, giacca antivento/antipioggia, occhiali da sole, bastoncini telescopici.

Dotazioni personali: borraccia per l'acqua, colazione a sacco, ricambio di indumenti. In considerazione della lunghezza del percorso e delle ridotte ore di luce, si consiglia di dotarsi di torcia frontale.

Avvertenze

- i tempi di percorrenza sono calcolati in eccesso;
- i direttori di escursione si riservano di modificare in tutto o in parte l'itinerario in considerazione delle condizioni meteorologiche e dei tempi di percorrenza;
- i direttori si riservano di escludere dall'escursione i prenotati non adeguatamente attrezzati;

- per chi vuole portare con sé animali domestici, per rispetto dei partecipanti che soffrono di fobie nei confronti degli stessi e per evitare che si azzuffino fra di loro, si dispone che gli stessi vengano portati al guinzaglio;

Mappa del percorso



WGS84 / UTM Zona 33T - Scala 1:25.000

0 500 1000 m